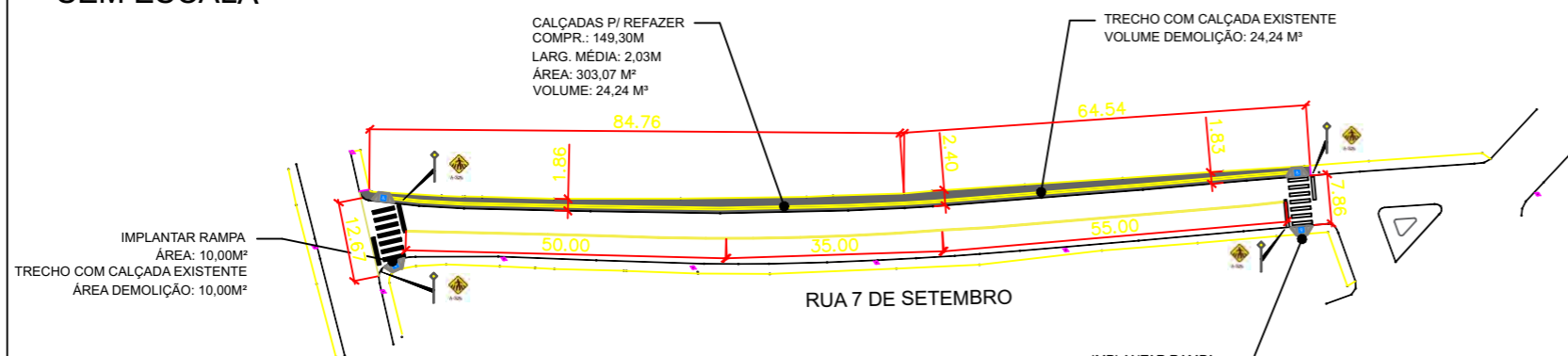


PLANTA BAIXA - RECAPEAMENTO ASFÁLTICO SEM ESCALA



PLANTA BAIXA - REPARO DE BASE E DRENAGEM SEM ESCALA



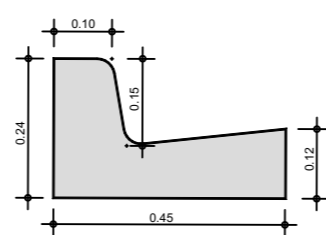
PLANTA BAIXA - SINALIZAÇÃO HORIZONTAL SEM ESCALA

RESUMO DE ÁREAS - RECAPEAMENTO ASFÁLTICO

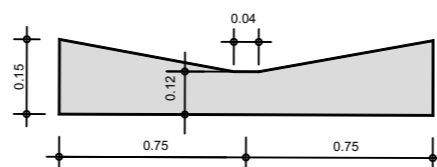
- TRECHO 01**
COMPR. 175,00m x LARG. MÉDIA 8,03 m = 1.405,25 m²
- TRECHO 02**
COMPR. 9,30 m x LARG. MÉDIA 7,00 m = 65,10 m²

RECAPEAMENTO ASFÁLTICO - 1470,35 m²
 ÁREA P/ REPARO DE BASE - 148,43 m²
 CALÇADAS TOTAL P/ EXECUTAR - 25,84M³
 DEMOLIÇÃO DE CALÇADAS - 25,84 M³

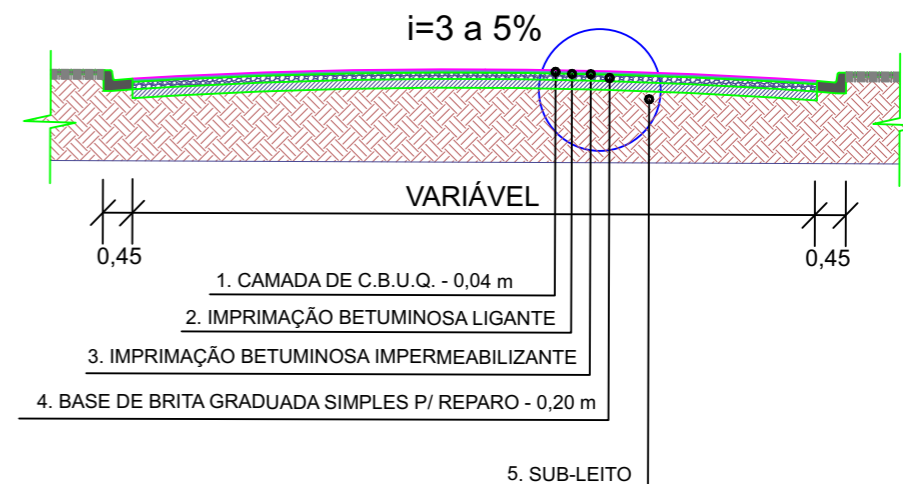
GUIA EXTRUSADA S/ESCALA



SARJETÃO S/ESCALA



SEÇÃO TRANSVERSAL RECAPEAMENTO ASFÁLTICO



LEGENDA

- TRECHO 01 - RECAPEAMENTO ASFÁLTICO
- TRECHO 02 - RECAPEAMENTO ASFÁLTICO
- TRECHO P/ REPARO DE BASE
- CALÇADAS -
- SARJETÃO PARA REPARO - 13,95M
- EIXOS - 28,00M²
- FAIXA DE PEDESTRES - 45,17M²

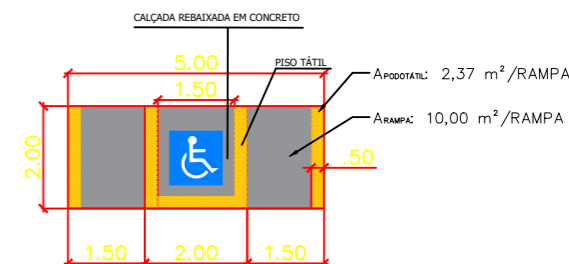
SINALIZAÇÃO VERTICAL - ADVERTÊNCIA



A-32b

Passagem sinalizada de pedestres (A-32B) 0,60m X 0,60M

SINALIZAÇÃO VERTICAL	
TIPO	NÚMERO (UNID)
A-32b	4



DETALHE 1 - RAMPAS ACESSÍVEIS SEM ESCALA

PREFEITURA MUNICIPAL DE JUQUIÁ

ASSUNTO: RECAPEAMENTO ASFÁLTICO E OBRAS COMPLEMENTARES

RESPONSÁVEL TÉCNICO

LOCAL: RUA SETE DE SETEMBRO - JUQUIÁ

DESENHO:

FOLHA: 01/01

DATA: NOV/2023

ESCALA: S/ESCALA